





M 1:3000

-  Isikliku kasutusõiguse ala pindalaga 2809 m²
-  Projekteeritud liinirajatis pikkusega 713 m
-  Katastriüksuste piirid
-  Lepingu objektiks oleva katastriüksuse piirid